

© Basisdaten LGL; © Bundesamt für Kartographie und Geodäsie (2024), Datenquellen: http://sg.geodatenzentrum.de/web_public/Datenquellen_TopPlus_Open.pdf;

Projektgebiet: Landkreis Tübingen

Erstellt am: 15.01.2024 - 10:35 Uhr

Von: Janosch Ludwig

Dieser Kartenexport stellt keine Planungsgrundlage dar.

Legende





Quartiersgrenze

--- Gebietsgrenze

Landkreise

— Gebietsgrenze

Schwerpunktgebiete_plus

-  Schwerpunktgebiet
 -  Schwerpunktgebiet (vorwiegend Einzelheizungen)
 -  Schwerpunktgebiet (potenzielles Nahwärmegebiet)
 -  Schwerpunktgebiet (Gebäudesanierung)
-